

Etude de l'espace touristique de St François :
Aspects et facteurs

1. Cliquez sur E d'internet explorer, puis dans la barre d'adresse, tapez www.geoportail.fr. Sur le planisphère, cliquez sur Guadeloupe.
2. Sur « allez à » tapez Saint François »
3. Vous avez sur les côtés gauches et droits les outils nécessaires pour travailler. (déjà vus avec le professeur)
4. Décocher la photographie satellite et ne garder que la carte *Ign* comme le document ci-dessous où l'échelle sera de 1 /25 000 soit 1 cm est égale à 250m.

St François aujourd'hui



St François en 1985



Complétez le tableau suivant :

Les questions*	St François aujourd'hui (sur le site géoportail)	St François en 1985
Quels sont les aménagements touristiques ? Où se situent-ils ?	Exemple : Port de plaisance près du centre de St François	- aucun port de tourisme : un étang
Quelles sont les activités touristiques que l'on pratique à St François d'après la carte IGN ?		
L'habitat et les nouveaux quartiers résidentiels (<i>situe le centre ville et donne les noms des nouveaux quartiers résidentiels</i>).		
Quels sont les espaces agricoles ? Où se situent-ils ?		
Quels sont les moyens de communications présents à St François ?		

5. Décoche la carte *ign* et coche sur la photographie aérienne afin de retrouver la photo ci-dessous. En utilisant la loupe, tu pourras retrouver les éléments aux chiffres. (*exemple 3 : port de plaisance*)







6. Faites un croquis à partir du sujet suivant *les aménagements touristiques de ST François et leurs conséquences*.

Sur le croquis vierge, coloriez les différents espaces et ajoutez certains aménagements touristiques ainsi que les voies et moyens de communications. Ajoutez l'océan atlantique. Terminez la légende en la coloriant et enfin donnez un titre au croquis.

1. Espace urbain

- Centre de St François
- Nouveaux quartiers résidentiels




2. Aménagements et activités touristiques

-  Plages
-  Hôtels
-  Golf
-  Casino

3. Espaces agricoles

- Champs de canne à sucre

4. Voies et moyens de communications

-  Routes
-  Port de plaisance
-  Aéroport

